

## **5. Mellékletek**

### **5.1A HVS felülvizsgálat során végzett tevékenységek**

1.

Dátum: 2011. február 17.

Helyszín: 6720 Szeged, Tisza Lajos krt. 76.

Tárgy: Indító megbeszélés

20 fő vett részt.

2.

Dátum: 2011. február 18.

Helyszín: 6720 Szeged, Tisza Lajos krt. 76.

Tárgy: DAR régiós megbeszélés

3.

Dátum: 2011. február 22.

Helyszín: 6772 Deszk, Tempfli tér 8. Faluház.

Tárgy: Régiós konzultáció az IH és az MVH részvételével.

4.

Dátum: 2011. március 1.

Helyszín: 6720 Szeged, Tisza Lajos krt. 76.

Tárgy: HACs által szervezett fórum

6 fő vett részt.

5.

Dátum: 2011. március 4.

Helyszín: 6720 Szeged, Tisza Lajos krt. 76.

Tárgy: Tervezői csoport ülés

13 fő vett részt.

6.

Dátum: **2011. március 10.**

Helyszín: 6720 Szeged, Tisza Lajos krt. 76.

Tárgy: Taggyűlés

11 fő vett részt.

7.

Dátum: **2011. március 23.**

Helyszín: VM Közép-Magyarországi Agrár-szakképző Központ

Tárgy: VM-MVH havi egyeztetés

8.

Dátum: **2011. március 24.**

Helyszín: 6720 Szeged, Tisza Lajos krt. 76.

Tárgy: Tervezői csoport ülés

14 fő vett részt.

9.

Dátum: **2011. március 24.**

Helyszín: 6720 Szeged, Tisza Lajos krt. 76.

Tárgy: HACs által megtartott fórum.

14 fő vett részt.

10.

Dátum: **2011. április 13.**

Helyszín: 6720 Szeged, Tisza Lajos krt. 76.

Tárgy: Tervezői csoport ülés

11 fő vett részt.

11.

Dátum: **2011. április 18.**

Helyszín: Budapest, Alkotmány u. 29.

Tárgy: Célterület egyeztetés

12.

Dátum: **2011. április 21.**

Helyszín: 6720 Szeged, Tisza Lajos krt. 76.

Tárgy: Taggyűlés

11 fő vett részt.

13.

Dátum: **2011. április 27.**

Helyszín: Baja, Petőfi Sziget, Március 15. sétány

Tárgy: DAR régiós értekezlet.

14.

Dátum: **2011. május 12.**

Helyszín: 6720 Szeged, Tisza Lajos krt. 76.

Tárgy: Tervezői csoport ülés

12 fő vett részt

15.

Dátum: **2011. május 17.**

Helyszín: 6720 Szeged, Tisza Lajos krt. 76.

Tárgy: Taggyűlés

## 5.2 Forrásallokáció

HPME/CÉLTERÜLET TERVEZŐ ÉS ELLENŐRZŐ TÁBLÁZAT		Déli Napfény Nonprofit Kft.								Kód:	19
II. CÉLKITŰZÉSEK	A	A	B	B	B	C	C	C	C		
HPME sorszáma	01	02	03	04	05	06	07	08			
HPME címe											
III. INTÉZKEDÉSEK (HPME)	A1.	A2.	B1.	B2.	B3	C1	C2	C3			
Célterület jogcím besorolása (HVS jogcím szerint, betűjellel)	0c	0a	0a	0b	0b	0b	0b	0b			
Célterülethez allokált forrás (Ft)	7000000	31300000	40000000	63000000	13000000	34000000	5700000	18000000	212000000	összeg	
Gazdaságfejlesztési (igen=1, nem=0)	0	0	0	1	1	1	1	1	5	darab	
Kis értékű célterület (igen = 1, nem = 0; LEGFELLEBB 4 DB)	0	0	0	0	0	0	0	0	0	RENDBEN	
Komplex fejlesztés (igen = 1, nem = 0; LEGFELLEBB 2 DB; KOMPLEX NEM LEHET KISÉRTÉKŰ)	0	0	0	0	0	0	0	0	0	RENDBEN	
Ellenőrzés (gazdaságfejlesztési arány): Minimum 45%.	0	0	0	63000000	13000000	34000000	5700000	18000000	133700000	RENDBEN	
Ellenőrzés (kis értékű arányal). Maximum 10%.	0	0	0	0	0	0	0	0	0	RENDBEN	
HPME/célterület kód	190c01	190a02	190a03	190b04	190b05	190b06	190b07	190b08			
<b>Jogcím kód / megnevezés magyarázat</b>		<b>Kitöltési útmutató</b>									
Oa	közösségi célú										
Ob	vállalkozási alapú										
Oc	rendezvény										
Od	képzés										
Oe	tervek és tanulmányok										
Of	Térsegen belüli együttműködés										
		<p>A HACs név kiválasztása (a fenti rubrikában megtehető) után a HACs kód automatikusan töltődik, a teljes kód a célterület rubrikák kitöltése után áll össze.</p> <p>Kis értékű fejlesztés írása lehetőség, nem kötelező.</p> <p>A komplex fejlesztés megfogalmazása lehetőség, nem kötelező.</p> <p>Amennyiben egy célterület kis értékű, nem lehet egyszerre komplex is.</p> <p>A kis értékű aránya a LEADER allokált forrásokból legfeljebb 10%, a gazdaságfejlesztési aránya min. 45%.</p> <p>A nem színnel jelölt cellák kitöltendő. A kódolás automatikus, referencia kód, ami nem egyezik meg az IIR-ben kapott kóddal. A táblázat nem helyettesíti a célterület tervezőt, csupán a tervezést és ellenőrzést segítő eszköz, amellyel a forrásallokáció, a darabszám korlátozás, és az átfedések kiszűrése lehetséges.</p> <p>A "Célkitűzés" betűjele helyett a célkitűzés nevét kell beírni. A HPME címe kitöltendő.</p>									

## 5.3 A nyilvánossági intézkedésekre vonatkozó igazoló dokumentumok

### HÍREK

#### FELHÍVÁS HELYI VIDÉKFEJLESZTÉSI STRATÉGIA FELÜLVIZSGÁLATA 2011

2011-02-07

Az Új Magyarország Vidékfejlesztési Program (ÚMVP) keretében készülő Helyi Vidékfejlesztési Stratégiák (HVS) elsődleges célja a helyi fejlesztési igények felmérése és azokra olyan válaszok megfogalmazása, melyek hozzájárulnak a vidék sajátosságainak megfelelő fejlesztéshez, valamint elősegítik a LEADER és egyéb források hatékony felhasználását.



A HVS végrehajtása során elért eredmények, az országban, és a világban zajló társadalmi és gazdasági folyamatok szükségessé teszik a HVS rendszeres felülvizsgálatát. Ez kiterjedhet a főbb célokra, valamint az intézkedésekre.

A HVS időszakos felülvizsgálata, frissítése biztosítja, hogy az, az adott LEADER Helyi Akciócsoport (*Déli Nappfény Nonprofit Kft.*) által lefedett térség folyamatosan változó fejlesztési igényeit valóban tükröző alapidokumentum legyen. Továbbá hozzájárulhat a LEADER program 2007-2013 programozási időszakon átnyúló folytatásának megalapozásához is.

A HVS felülvizsgálatára a 2011. 02. 07 - 2011. 03. 18. közötti időszak áll rendelkezésünkre .

A HVS felülvizsgálat alapelvei között is szerepel

A nyilvánosság biztosítja a helyi szereplők részvételét a felülvizsgálatban, valamint azt, hogy

A nyilvánosság biztosítja a helyi szereplők részvételét a felülvizsgálatban, valamint azt, hogy a HVS valóban a helyi igényeket tükröző fejlesztéseket megalapozó, megfelelő helyi támogatottsággal bíró dokumentum legyen.

Ezúton kérünk minden kedves érdeklődőt, aki részt kíván, venni a tervezői csoport munkájában az jelezzen **2011. 02. 16.-ig**, valamint akinek elképzelése, ötlete, van a Helyi Vidékfejlesztési Stratégia felülvizsgálatával kapcsolatosan, az tájékoztasson **2011. 03. 18.-ig** az alábbi elérhetőségeinken:

dr. Dobó Katalin

Munkaszervezet Vezető:

e-mail: [dobo.kata@delinapfeny-hacs.hu](mailto:dobo.kata@delinapfeny-hacs.hu)

tel.: 0670/626-9055

Cserényi Szilvia Bernadett

Projektmenedzser:

e-mail: [szilvia.cserenyi@delinapfeny-hacs.hu](mailto:szilvia.cserenyi@delinapfeny-hacs.hu)

tel.: 0670/326-3140

Terthes Csaba

Projektmenedzser:

e-mail: [terthes.csaba@delinapfeny-hacs.hu](mailto:terthes.csaba@delinapfeny-hacs.hu)

tel: 0670/341-63-80

☰ KÉPREGÉNY

☰ GALÉRIA

☰ SAJTÓSZOBA

☰ FÓRUM

☰ ELÉRHETŐSÉG

☰ GY.I.K.

CSONGRÁD MEGYEI  
LEADER  
VIDÉKFEJLESZTÉSI  
KÖZHASZNÚ EGYESÜLET

BEJELENTKEZÉS

Név:

Jelző:

Belépés

Regisztráció  Elhajlított jelző 



## HÍREK

### HVS FELÜLVIZSGÁLAT 2011.

2011-03-09

A Déli Napfény Nonprofit Kft. Helyi Vidékfejlesztési Stratégia Felülvizsgálata céljából az Akció csoport tervezői csoportja ülést tartott 2011. március 4. napján, 10 órakor, a Déli Napfény Nonprofit Kft. irodájának helyiségében, Szegeden a Tisza Lajos krt. 76. szám alatt.



Az ülés napirendi pontjai a következők voltak:

1. A célkitűzések kialakítása és elfogadása
2. Jogcímek, célterületek tárgyalása

Rövid vita után a tervezői csoport a Helyi Vidékfejlesztési Stratégia jövőképén belül az általános célkitűzéseket az alábbiak szerint határozta meg:

- A) A helyi turizmus fejlesztése
- B) A helyi örökség megőrzése
- C) A helyi életminőség megóvása, fejlesztése
- D) Gazdasági környezet fejlesztése

A tervezői csoport tagjai a fenti 4 célkitűzést egyhangulag elfogadták.

Ezután a tervezői csoport vezetője a második napirendi pont felvetésekor röviden ismertette a jogcímek szerepét, illeszkedésének fontosságát a jövőkép és célok rendszeréhez. Az előzetes egyeztetések alapján felvetette, hogy a jövőkép megfogalmazásakor a célkitűzéseket követően három jogcímcsoport kialakítását érdemes tervezni:





1. Rendezvény jogcím
2. Közösségi célú fejlesztés
3. Vállalkozás alapú fejlesztés

A vállalkozás alapú fejlesztés szerepének és fontosságának kiemelése nem maradhat el a tervezés során, ezért a rövid és érdemi egyeztetés után az alábbi 5 intézkedés került elfogadásra a tagok részéről.

1. Rendezvény
2. Kulturális értékek megőrzése
3. Kulturális, szabadidős és civil szolgáltatások fejlesztése
4. Helyi termékek, szolgáltatások minőségének megőrzése, javítása. Innovatív megoldások javítása. Bemutató gazdaságok kialakítása.
5. Települési média fejlesztése

A tervezői csoport a munkát március végén folytatja; a projektek gyűjtése tovább folytatódik.

Déli Napfény Nonprofit Kft.

« [Vissza](#)



→ KÉPREGÉNY

→ GALÉRIA

→ SAJTÓSZOBA

→ FÓRUM

→ ELÉRHETŐSÉG

→ GY.I.K.

C.SONGRÁD MEGYEI  
LEADER

VIDÉKFEJLESZTÉSI  
KÖZHASZNÚ EGYESÜLET

BEJELENTKEZÉS

Név

Jelző

Bélepés

Regisztráció → Elfelejtett jelszó →



## HÍREK

### FÓRUM HVS FELÜLVIZSGÁLAT

2011-03-21

Akciócsoportunk fórumot tart 2011. 03. 24. én 11 órai kezdettel a Helyi Vidékfejlesztési Stratégia Felülvizsgálatának 2. szakaszával kapcsolatosan (beérkezett projektötletek értékelése) Amennyiben megfogalmazódott önben vagy a térségünkben tevékenykedő ismeretségében projektötlet, kérem küldje meg legkésőbb 2011. 03. 23. 14:00 óráig a terhes.csaba@delinapfeny-hacs.hu e-mail címre. A projektgyűjtő adatlap letölthető a dokumentumtárban.



Üdvözlettel!

Déli Napfény Akciócsoport munkaszervezete

← Vissza



ESEMÉNYNAPTAR

KÉPREGÉNY

GALÉRIA

SAJTÓSZOBA

FÓRUM

ELÉRHELTŐSÉG

GY.I.K.

C-SONGRÁD MEGYEI  
LEADER  
VIDÉKFEJLESZTÉSI  
KOZHASZNÚ EGYESÜLET

BEJELENTKEZÉS

Név:

Jelszó:

Belépés

Regisztráció  Elfelejtett jelszó 



## HÍREK

### HELYI VIDÉKFEJLESZTÉSI STRATÉGIA FELÜLVIZSGÁLATÁNAK A II. SZAKASZA

2011-03-24

Akciócsoportunk fórumot tartott a Helyi Vidékfejlesztési Stratégia általános felülvizsgálatára beérkezett projektötletekkel kapcsolatban.



A fórumot dr. Dobó Katalin – a Déli Napfény Nonprofit Kft. munkaszervezet vezetője – nyitotta meg 11 órakor. Üdvözölte a jelenlévőket, majd ismertette a megjelent hellyeljárásokkal, hogy a Helyi Vidékfejlesztési Stratégián belül az I. szakasz elkészült, lezárult, a tervezői csoport az intézkedéseket, célkitűzéseket meghatározta, majd elfogadta azt. Továbbiakban átadta a szót munkatársának Terhes Csabának aki elmondta, hogy a települések által gyűjtött és az ACS-hoz beérkezett projektötletek a fórum előtt megtartott tervezői csoport ülésen a tagoknak ismertetésre kerültek, amelyeket a tagok elfogadtak, melyek megjelennek majd a célterületekben. Tájékoztatva továbbá a jelenlévőket, hogy Cserényi Szilvia kollégájával a jövő hét folyamán, hétfői napon Budapestre utazik a Minisztériumba, ahol a célterületek konkrétizálására kerülnek, kialakul végső formájuk az Irányító Hatóság, valamint a Mezőgazdasági és Vidékfejlesztési Hivatal kollégáival együttműködve.

Ismertette továbbá, hogy elektronikus felületen történő benyújtás lesz a következő LEADER-ben, ami részben megkönnyíti, részben pedig segíti és egyszerűsíti mind a munkaszervezet, mind pedig a pályázók és pályázat írók munkáját.

[← Vissza](#)

Fel  
adó terhes.csaba@delinapfeny-hacs.hu  
:  
Tár  
gy: Helyi Vidékfejlesztési Stratégia felülvizsgálat 2011  
Dát  
um: Ked, Február 8, 2011 11:18 am

Cí ph@algyo.hu,bordany@bordany.hu,ph@deszk.hu,onkormanyzat.doc@gmail.com,domas  
mzezek@t-  
tt: online.hu,polgarmester@kubekhaza.hu,polgarmester@roszkenet.hu,polghiv@sandorfalva  
.hu,tiszasziget@vnet.hu,onkormanyzat@tvnetwork.hu,putnik.lazar@ujszentivan.hu,polga  
rmester@zsombo.hu,titkarsag@zsombo.hu

---

Tisztelt Polgármester Asszony, Tisztelt Polgármester Úr, Kedves Címzettek!

Az Új Magyarország Vidékfejlesztési Program Irányító Hatóságának 6/2011  
(II.4.) közleménye alapján:  
2011. 02. 07. és 2011 04. 20. közötti időszakban kerül sor a Helyi  
Vidékfejlesztési Stratégiák (HVS) Felülvizsgálatára.  
A közlemény 3. oldal. 1. pontja szerint:  
"A HACS munkaszervezete a HACS területén elhelyezkedő polgármesteri  
hivatalokban kihelyezett hirdetésekben tájékoztatja az érintett  
lakosságot" a HVS felülvizsgálatáról.

Ezúton kérek minden címzettet, hogy jelen e-mail mellékletét képző  
hirdetményt szíveskedjenek a polgármesteri hivatal hirdetményei közé  
kihelyezni!

Segítségüket előre is megköszönve,

Üdvözlettel:

Terhes Csaba  
Projektmenedzser  
Déli Napfény ACS  
6720 Szeged, Tisza L. Krt. 76.  
Mobil: 70 /341-6380  
Fax: 62/440-402  
Web: www.delinapfeny-hacs.hu

---

**Attachments:**

<b>Hirdetmény.doc</b>
Size: 44 k
Type: application/msword



## Hirdetmény

### Helyi Vidékfejlesztési Stratégia Felülvizsgálata

#### 2011

Az Új Magyarország Vidékfejlesztési Program keretében készülő Helyi Vidékfejlesztési Stratégiák (HVS) elsődleges célja a helyi fejlesztési igények felmérése és azokra olyan válaszok megfogalmazása, melyek hozzájárulnak a vidék sajátosságainak megfelelő fejlesztéshez, valamint elősegítik a LEADER és egyéb források hatékony felhasználását.

A HVS végrehajtása során elért eredmények, az országban, és a világban zajló társadalmi és gazdasági folyamatok szükségessé teszik a HVS rendszeres felülvizsgálatát. Ez kiterjedhet a főbb célokra, valamint az intézkedésekre.

A HVS időszakos felülvizsgálata, frissítése biztosítja, hogy az, az adott LEADER Helyi Akciócsoport (*Déli Napfény Nonprofit Kft.*) által lefedett térség folyamatosan változó fejlesztési igényeit valóban tükröző alapidokumentum legyen. Továbbá hozzájárulhat a LEADER program 2007-2013 programozási időszakon átnyúló folytatásának megalapozásához is.

**2011. 02. 07.- 2011. 03. 18. közötti időszak áll rendelkezésre a HVS felülvizsgálatára.**

A HVS felülvizsgálat egyik alapelve, hogy:

- A nyilvánosság biztosítja a helyi szereplők részvételét a felülvizsgálatban, valamint azt, hogy a HVS valóban a helyi igényeket tükröző fejlesztéseket megalapozó, megfelelő helyi támogatottsággal bíró dokumentum legyen.

Ezúton kérünk minden kedves érdeklődőt, aki részt kíván, venni a tervezői csoport munkájában az jelezzen **2011. 02. 16.-ig**, valamint akinek elképzelése, ötlete, van a Helyi Vidékfejlesztési Stratégia felülvizsgálatával kapcsolatban, az tájékoztasson **2011. 03. 18.-ig** az alábbi elérhetőségeinken:

Dobó Katalin  
Munkaszervezet Vezető:  
[e-mail: dobo.kata@delinapfeny-hacs.hu](mailto:dobo.kata@delinapfeny-hacs.hu)  
tel.: 0670/ 626-9055

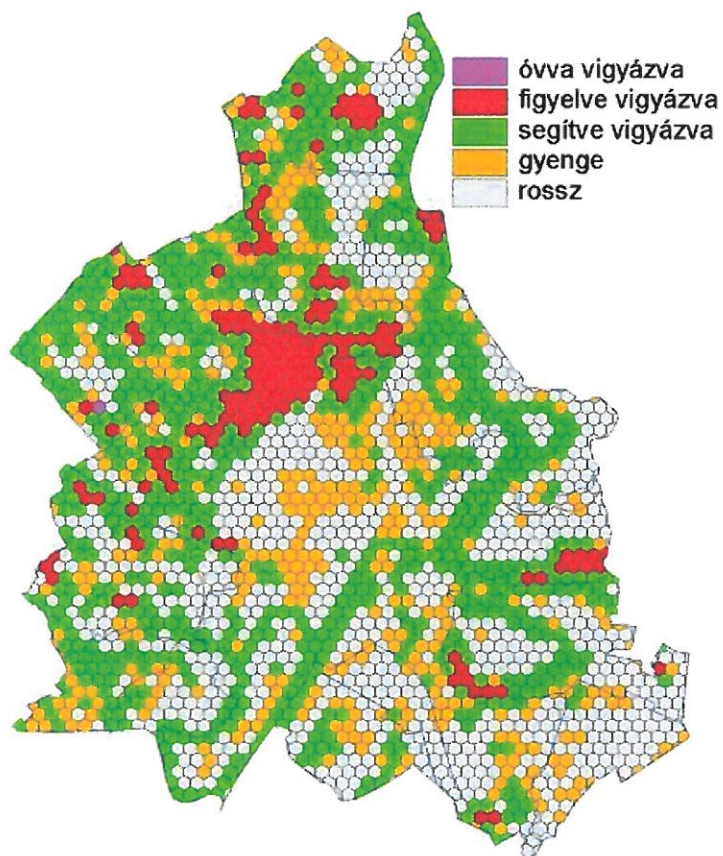
Cserényi Szilvia Bernadett  
Projektmenedzser:  
[e-mail: szilvia.cserenvi@delinapfeny-hacs.hu](mailto:szilvia.cserenvi@delinapfeny-hacs.hu)  
tel.: 0670/ 326-3140

Terhes Csaba  
Projektmenedzser:  
[e-mail: terhes.csaba@delinapfeny-hacs.hu](mailto:terhes.csaba@delinapfeny-hacs.hu)  
tel.: 0670/341-63-80



## 5.4 Térképek

### 1. számú térkép: Ökorégiós térkép



\* (egy hatszög területe 35 hektár)

Óvva vigyázva: besorolású terület esetében az adott terület kiváló természetességű, országos vagy akár európai jelentőségű, de regenerációs potenciálja csekély.

Figyelve vigyázva: besorolást kapott területek természetessége jó-kiváló, országos, európai jelentőségű természeti értékekkel bírnak.

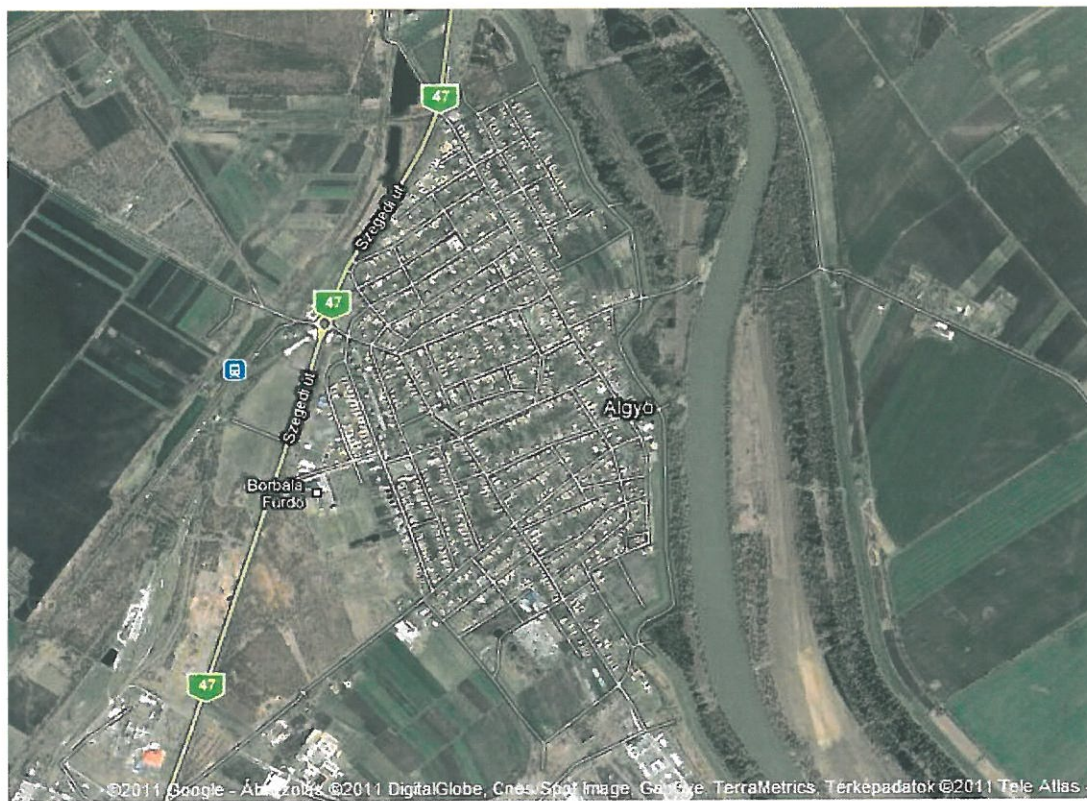
A segítve vigyázva: minősítést kapó tájrészletek jó vagy közepes természetességűek, regenerációs potenciáljuk jó.

Gyenge minősítésűek: a közepes-gyenge természetességű, regenerációra kevésbé képes területek.

Rossz minősítés: jellemzi a kistérség azon tájrészleteit, ahol a természetes élőhelyek eltűntek, azok természetes regenerálódására nincs esély



4. számú térkép: *Algyő domborzati térképe*



5. számú térkép: *Bordány domborzati térképe*



6. számú térkép: Deszk domborzati térképe

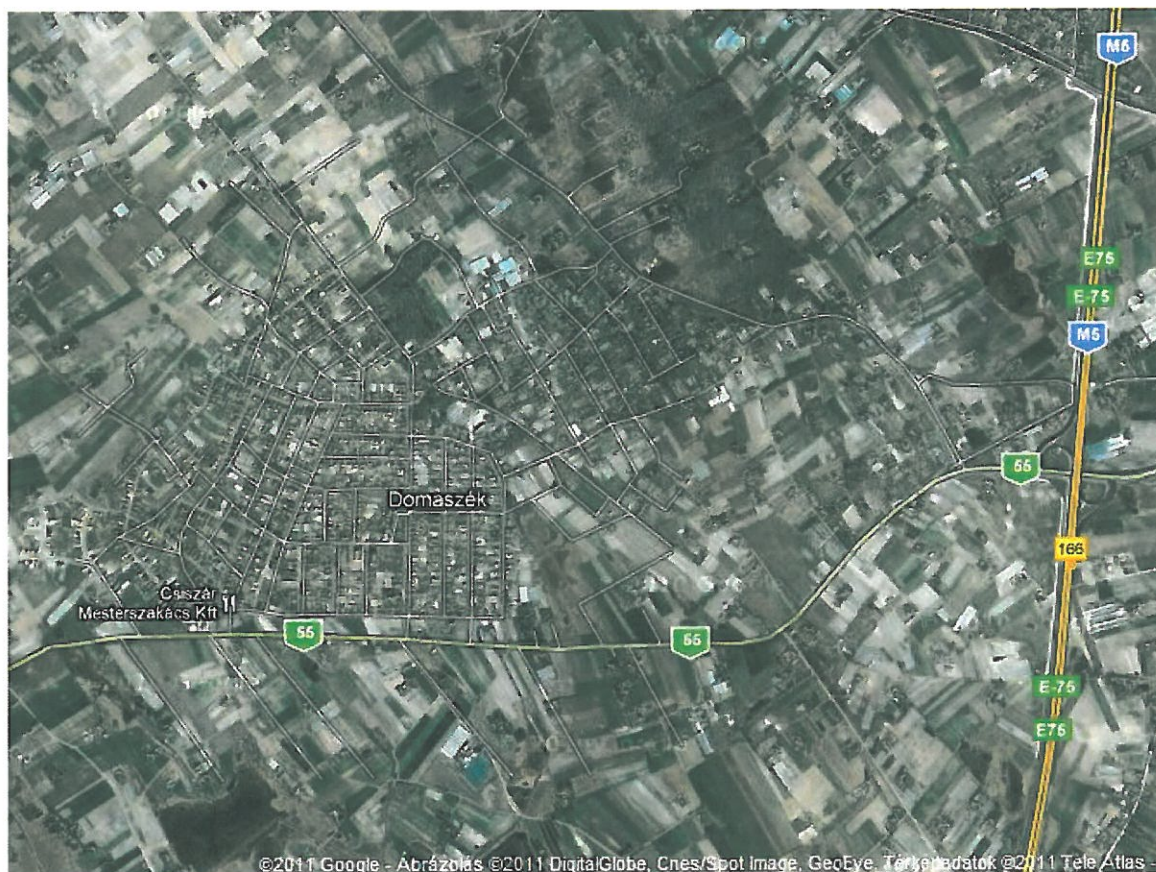


7. számú térkép: Dóc domborzati térképe





8. számú térkép: Domaszék domborzati térképe



9. számú térkép: Kübekháza domborzati térképe



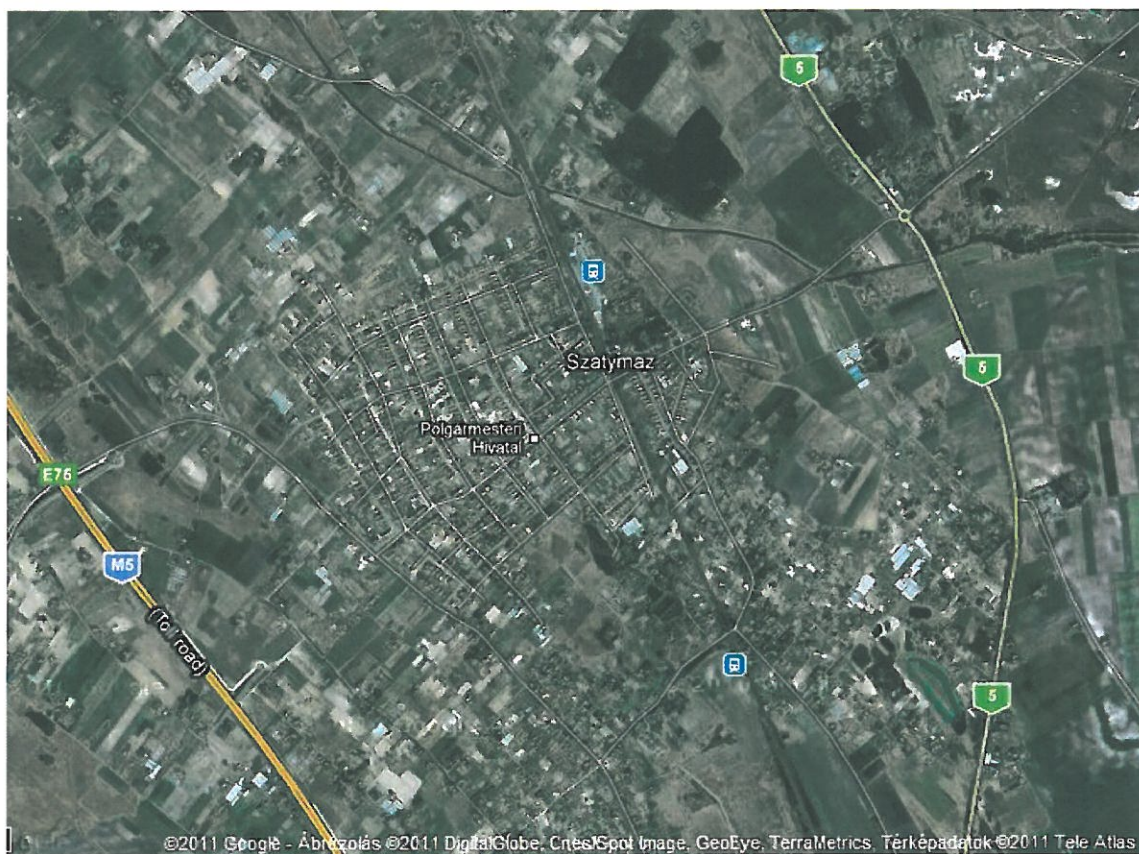
10. számú térkép: Röszke domborzati térképe



11. számú: térkép: Sándorfalva domborzati térképe



12. számú térkép: Szatymaz domborzati térképe



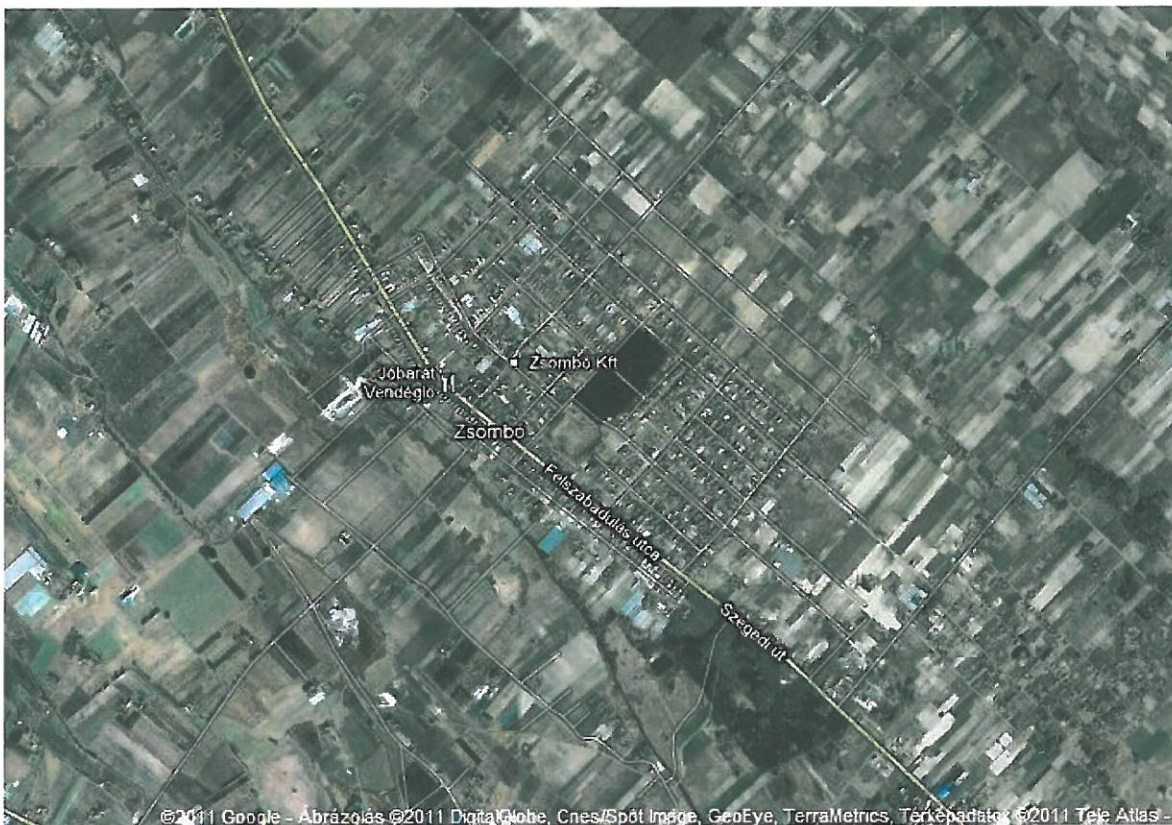
13. számú térkép: Tiszasziget domborzati térképe



14. számú térkép: Újszentiván domborzati térképe



15. számú térkép: Zombó domborzati térképe



## 5.5 Táblázatok

1. táblázat: A települések főbb adatai

Település	Jogállás	Népesség (fő)	Külterületi népesség (fő) <sup>1</sup>	A külterületi népesség aránya (%)	Terület (ha)	Kistérség
Algyő	nagyközség	5 247	998	19	7 577	Szegedi
Bordány	község	3 155	1 071	34	3 648	Mórahalmi
Deszk	község	3 584	38	1	5 205	Szegedi
Dóc	község	786	238	30	4 943	Szegedi
Domaszék	község	4 851	2 086	43	5 215	Szegedi
Kübekháza	község	1 561	0	0	2 731	Szegedi
Röszke	község	3 269	695	21	3 663	Szegedi
Sándorfalva	város	8 042	494	6	5 577	Szegedi
Szatymaz	község	4 593	2 136	47	5 372	Szegedi
Tiszasziget	község	1 767	93	5	2 689	Szegedi
Újszentiván	Község	1 657	0	0	1 549	Szegedi
Zsombó	Község	3 475	1 195	34	2 689	Szegedi
<b>Összesen</b>	<b>12 település</b>	<b>42 085</b>	<b>9 044</b>	<b>21</b>	<b>50 858</b>	

2. táblázat A KKV-k jellemző adatai

Méret	Létszám (fő)	Éves nettó árbevétel maximuma	Előző évi mérleg-főösszeg maximuma
		2004. évi XXXIV. törvény	
Mikro	0-9	2 millió euró	2 millió euró
Kis	10-49	10 millió euró	10 millió euró
Közép	50-249	50 millió euró	43 millió euró

<sup>1</sup> 2001. évi Népszámlálás. Forrás: KSH

2 táblázat Az akcióterület településeinek munkanélküliségi adatai

Település	Nyilvántartott álláskeresők száma (fő)	Munkaképes korú népesség (fő)	Álláskeresők aránya a munkaképes korú lakossághoz viszonyítva (%)
Algyő	211	3623	5,82
Bordány	165	2126	7,76
Deszk	130	2399	5,42
Dóc	52	510	10,2
Domaszék	196	3102	6,32
Kübekháza	92	1097	8,39
Röszke	138	2238	6,17
Sándorfalva	412	5572	7,39
Szatymaz	235	3111	7,55
Tiszasziget	93	1216	7,65
Újszentiván	79	1127	7,01
Zsombó	146	2372	6,16
<b>Összesen</b>	<b>1949</b>	<b>28493</b>	<b>6,84</b>

16. táblázat Az Akciócsoport településeinek élő népesség korcsoportonkénti megoszlása

Település	2000					2008				
	0-2 év	3-5 év	6-14 év	15-59 év	60-x év	0-2 év	3-5 év	6-14 év	15-59 év	60-x év
	%									
Algyő	2,3	2,8	11,7	64,2	19,0	2,7	3,1	9,6	64,7	19,9
Bordány	2,6	3,1	12,5	62,2	19,6	2,8	2,6	10,0	64,3	20,3
Deszk	2,4	3,5	12,2	64,8	17,1	2,7	2,9	11,7	65,5	17,2
Dóc	3,4	4,0	12,5	59,7	20,3	2,8	3,2	10,7	62,5	20,8
Domaszék	2,7	3,6	10,3	64,7	18,6	2,9	3,1	10,8	64,6	18,6
Kübekháza	2,7	3,2	11,6	63,0	19,5	2,7	3,1	9,7	66,9	17,7
Röszke	2,5	3,3	10,7	61,8	21,7	2,5	2,8	9,8	63,1	21,8
Sándorfalva	2,6	3,2	11,8	64,5	17,9	2,8	2,9	9,7	65,2	19,4
Szatymaz	2,7	3,8	11,2	63,2	19,1	2,5	2,7	10,3	64,5	19,9
Tiszasziget	2,8	3,3	10,8	66,2	17,0	2,6	2,7	11,3	66,5	16,9
Újszentiván	2,7	3,6	12,3	64,8	16,6	2,9	3,2	12,0	65,2	16,5
Zsombó	3,3	3,7	14,5	63,1	15,4	3,2	3,3	12,4	65,3	15,8
<b>Átlag/Összesen</b>	<b>2,6</b>	<b>3,4</b>	<b>11,8</b>	<b>63,8</b>	<b>18,4</b>	<b>2,8</b>	<b>2,9</b>	<b>10,5</b>	<b>64,9</b>	<b>18,9</b>

17. táblázat Az egyes településeken működő társas vállalkozások főtevékenység szerinti megoszlása

Főtevékenység	Település												
	Algyő	Bordány	Deszk	Dóc	Domaszék	Kübekháza	Röske	Sándorfalva	Tiszaszéget	Újszentiván	Zsombó	Szatymaz	Összesen
Mezőgazdaság	1	1	10	0	1	1	5	2	3	1	1	4	30
Bányászat	5	0	0	0	0	0	0	0	0	0	0	0	5
Feldolgozóipar, javítás	17	5	8	1	7	0	7	12	6	1	5	6	75
Építőipar	14	4	15	2	22	2	9	14	8	0	11	10	111
Kereskedelem, gépjárműjavítás	24	11	26	3	16	2	16	35	34	6	7	27	207
Szálláshely szolgáltatás, vendéglátás	2	2	8	0	6	1	3	15	4	2	4	2	49
Szállítás	3	0	7	0	6	1	5	4	5	3	4	2	40
Kommunikáció	3	0	4	0	3	0	0	6	0	1	1	4	22
Ingatlanügyletek, pénzügyi szolgáltatás.	1	2	14	0	6	1	5	3	4	1	3	2	42
Szakmai, műszaki, tud. tevékenység	5	2	6	0	2	0	2	10	3	2	2	4	38
Adminisztratív tevékenység	3	1	0	0	0	0	0	2	2	1	1	0	10
Oktatás	1	0	0	0	1	0	2	0	2	2	0	1	9
Egészségügy, szociális ellátás	5	0	2	0	3	1	1	3	1	0	0	2	18
Egyéb szolgáltatás	3	1	5	0	5	0	2	14	5	1	4	6	46
Élelmiszeripar	1	3	2	0	2	0	2	0	1	0	0	3	14
<b>Összesen</b>	<b>88</b>	<b>32</b>	<b>107</b>	<b>6</b>	<b>80</b>	<b>9</b>	<b>59</b>	<b>120</b>	<b>78</b>	<b>21</b>	<b>43</b>	<b>73</b>	<b>716</b>



## **5.6 A térségre vonatkozó egyéb stratégiák listája**

### **1. Térségre vonatkozó stratégiák listája:**

- Nemzeti Vidékstratégia 2020
- Új Magyarország Vidékfejlesztési Program
- Dél-Alföldi Regionális Operatív Program
- Kistérségi Agrárstruktúra és Vidékfejlesztési Stratégiai Program
- Területfejlesztési Konceptió
- Kistérségi Területfejlesztési Konceptió és Stratégiai Program
- Kistérségi Agrárstruktúra és Vidékfejlesztési Stratégiai Program Felülvizsgálata
- Szegedi Kistérség Idegenforgalmi Konceptiója
- Szegedi Kistérség Környezetvédelmi Programja és annak felülvizsgálata
- Szegedi Kistérség Többcélú Társulásának Közoktatási-fejlesztési Konceptiója
- Szegedi Kistérség Cselekvési Terve 2007-2013
- Szociális Szolgáltatástervezési Konceptió

### **2. Akciócsoporthoz tartozó települések stratégiáinak listája:**

#### **1. Algyő**

- Algyő Nagyközség Település Közoktatási Esélyegyenlőségi és Intézkedési Terve 2010-2013
- Algyő Nagyközség Önkormányzatának Települési Esélyegyenlőségi Programja
- Algyő Nagyközség Gazdasági Programja 2010-2014
- Algyő Nagyközség Önkormányzat közoktatási rendszere működésének módosított Önkormányzati Minőségirányítási Programja (ÖMIP) 2009 - 2013
- Szivárvány Óvoda Intézményi Minőségirányítási Programja 2010-2014
- Algyői Általános Iskola Intézményi Minőségirányítási programja 2010-2014
- Algyő Nagyközség Önkormányzata 30/2007. (XII.5.) Önkormányzati rendeletében jóváhagyott településrendezési tervei

## 2. *Bordány*

- Települési Környezetvédelmi Program
- Településfejlesztési koncepció
- Sportkoncepció
- Költségvetési koncepció
- Gazdasági Program

## 3. *Deszk*

- Nemzeti Fejlesztési Terv
- Stratégia Marketing Célok és Operatív Programok Csongrád Megye (2000. augusztus 15.)
- Szeged és Térsége Területfejlesztési Önkormányzati Társulás: Kistérségi
- agrárstruktúra és vidékfejlesztési stratégiai program HELYZETFELTÁRÁS (2000)
- Szegedi Tudományegyetem Természettudományi Kar Természeti Földrajzi Tanszék:
- Csongrád Megye Környezetvédelmi Programja (2000. április)
- Magyar- román határ menti térség fejlesztési koncepciója és programja (2000. szeptember)
- Szeged és térsége SAPARD Operatív Programjának munkaváltozata (2000. október 28.)
- Deszk Község Környezetvédelmi Programja
- Szegedi Tudományegyetem Természettudományi Kar Természeti Földrajzi Tanszék:
- Csongrád megye környezetvédelmi stratégiája és operatív programja (2001. március)
- Tisza-Maros Szög Területfejlesztési Önkormányzati Társulás: A kistérség
- informatikai fejlesztési Terve (2002)
- Torontál Kistérség: Kistérségi Gazdaságfejlesztési Program (2002. szeptember)
- Földművelésügyi és Vidékfejlesztési Minisztérium: Agrár- és Vidékfejlesztési
- Operatív Program (AVOP) (2004-2006)
- Deszk község települési környezetvédelmi programja (2009. július)
- Deszk kulturális örökségvédelmi hatástanulmány (2003)
- Deszk község hosszú távú településfejlesztési koncepciója (200-2020)

#### **4. Domaszék**

- Domaszék Község Turisztikai Konceptiója 2009-2013.
- Domaszék Község Önkormányzat Környezetvédelmi Programja. (Jelenleg még nincs, folyamatban van az elkészítése)

#### **5. Röske**

- Röske Község Település-, és Gazdaságfejlesztési Konceptiója

#### **6. Sándorfalva**

- Sándorfalva Város Önkormányzat Sportfejlesztési Konceptiója 2009-2012
- Sándorfalva Város Bérlakásprogramja
- Sándorfalva város Önkormányzat Közművelődési és Közgyűjteményi 2008-2013 koncepciója
- Sándorfalva Város Szociális Szolgáltatástervezési koncepciója 2011.
- Sándorfalva Város Önkormányzat Környezetvédelmi Programja 2010-2014.
- Pallavicini Terv, mint Sándorfalva Város Önkormányzat gazdasági programja 2006-2016
- Szatymaz
- Ciklusprogram
- Településrendezési terv
- Esélyegyenlőségi terv
- Sportkonceptió
- (környezetvédelmi programja a kistérségiben található - Szegedi Kistérség
- Környezetvédelmi Programja)

## **7. Újszentiván**

- Újszentiván Község Településfejlesztési Konceptiója 2007-2013.

## **8. Zombó**

- Rendezési terv
- Esélyegyenlőségi terv
- Közoktatási Esélyegyenlőségi terv
- Környezetvédelmi program
- Hulladékgazdálkodási terv

## 5.7 Fenntarthatósági alapelvek

### 1. Célterület megnevezése: Települési rendezvények és táborok támogatása 1 017 153

*A célterület hozzájárul az alábbi fenntarthatósági alapelvekhez:*

Vonzó vidéki világ: A célkitűzés elősegíti a vidéki életmód javítását, erősítse a vidék megtartó- és vonzerejét, segítse elő a vidék Magyarország megismertetését.

### 2. Célterület megnevezése: Kulturális értékek megőrzése és megismertetése 1 017 382

*A célterület hozzájárul az alábbi fenntarthatósági alapelvekhez:*

Vonzó vidéki világ: A célkitűzés segíti a vidéki életmód javítását, erősíti a vidék megtartó- és vonzerejét.

Értékőrző, diverzifikált gazdálkodás: A célkitűzés segíti a vidéki életmód, kultúra és hagyományok sokféleségének megőrzését, biztosítja a kulturális örökség részét képező építészeti, régészeti, néprajzi, településszerkezeti és táji értékek fennmaradását, óvja a vidék biológiai sokféleségét és relatíve jó környezetállapotát.

### 3. Célterület megnevezése: Helyi civil és polgárőr szolgáltatások fejlesztése 1 017 399

*A célterület hozzájárul az alábbi fenntarthatósági alapelvekhez:*

Vonzó vidéki világ: A célterület elősegíti a vidéki életmód javítását, erősítse a vidék megtartó- és vonzerejét, elősegíti a vidék Magyarország megismertetését.

Tudásalapú vidékfejlesztés: A célkitűzés elősegíti a mezőgazdaságban dolgozók képzését, hozzáférését az információhoz és a tudáshoz, segítse a gazdálkodást támogató helyi szellemi kapacitások, szolgáltatások kiépítését.

Társadalmi részvétel: A célkitűzés segíti a gazdatársadalom és az érintett helyi közösségek, civil és szakmai szervezetek részvételét a vidékfejlesztési döntésekben, támogatja a vidéki civil társadalom önszerveződését és fejlődését.

#### **4. Célterület megnevezése: *Helyi termékek forgalmazásához illő termék tér kialakítása* 1 017 474**

*A célterület hozzájárul az alábbi fenntarthatósági alapelvekhez:*

A célkitűzés segíti a helyi piacra jutást, a közösségi önellátást, támogatja a helyi élelmiszer-termelést és forgalmazást.

Segíti a helyben foglalkoztatást, a helyi kisvállalkozások fejlődését, a családi, kisközösségi gazdálkodási formák elterjesztését, támogatja a falusi életmód, a hagyományokon alapuló megélhetési formák térnyerését.

Térségen belüli termelési együttműködések: A célkitűzés hatására erősödik a térségen, településen belüli termék feldolgozási láncolat kialakítása, a termelők, gyártók egymásközi kereskedelmi kapcsolata javul.

#### **5. Célterület megnevezése: *Bemutató gazdaságok támogatása* 1 017 481**

*A célterület hozzájárul az alábbi fenntarthatósági alapelvekhez:*

Helyi fenntarthatóság: a célkitűzés hozzájárul a helyi fenntarthatósághoz, azáltal, hogy nemzeti kincsként kezeli az ország egyedülálló mezőgazdasági és természeti adottságait, továbbá segíti a térség termék és nyersanyag, energia behozatal kiváltását.

Decentralizált vidékfejlesztés: a célkitűzés elősegíti a vállalkozások sokszínűségét, versenyképességét.

„Termelj helyben, fogyassz helyben”: a célkitűzés elősegíti a helyi piacra jutást, a közösségi önellátást, támogassa a helyi élelmiszer-termelést és forgalmazást.

#### **6. Célterület megnevezése: *Helyi termékek szolgáltatások fejlesztése* 1 017 405**

*A célterület hozzájárul az alábbi fenntarthatósági alapelvekhez:*

Prosperáló vidéki gazdaság: a célkitűzés elősegíti a magas hozzáadott értéket előállító gazdálkodást, a mezőgazdasági ágazat tökehiányának mérséklését, a gazdálkodás stabilitását és kiszámíthatóságát.

„Dolgozz helyben”: a célkitűzés elősegíti a helyben foglalkoztatást, a helyi kisvállalkozások fejlődését, a családi, kisközösségi gazdálkodási formák elterjesztését, támogassa a falusi életmód, a hagyományokon alapuló megélhetési formák térnyerését.

Diverzifikált vidéki termék kínálat: A célkitűzés elősegíti a sajátos értékesítésű, egyedi minőségű termékek (pl. hungarikum) előállítását.

Társadalmi méltányosság: A célkitűzés hozzá járul a vidéken élők megélhetésének javításához, a szegénység leküzdéséhez, a hátrányos helyzetű társadalmi csoportok felzárkózásához.

#### **7. Célterület megnevezése: A Déli Napfény Nonprofit Kft. területén Innovatív megoldások támogatása 1 017 580**

*A célterület hozzájárul az alábbi fenntarthatósági alapelvekhez:*

Újrahasznosítás: Az intézkedéseknek elősegíti a szennyvizek, a hígtrágyák és a hulladékok, mezőgazdasági melléktermékek újrahasznosítását.

Minőségi termékek, innováció: A célkitűzés elősegíti a mezőgazdaságban az innovációt, az innovatív gazdálkodási technikák elterjesztését és a minőségi agrártermelést.

Ökológikus vidékfejlesztés: A gazdálkodási tevékenységek, valamint a föld- és tájhasználat során az erőforrás-igény és környezethasználat a célkitűzés figyelembe veszi a környezet korlátozott eltartóképességét és a helyi természeti adottságokat.

Szennyezés megelőzés, minimalizálás: A célkitűzés egyik küldetése a szennyezések és a hulladékok kibocsátásának megelőzése, illetve, e kibocsátások minimalizálására.

Helyi ökoszociális érdekeltég és társadalmi felelősség vállalás: A célkitűzés elő segíti, hogy az erőforrások használata felelősségtudatos körülmények között történjen, és a helyi közösségek érdekeit szolgálja.

#### **8. Célterület megnevezése: Települési média fejlesztése 1 017 467**

*A célkitűzés hozzájárul az alábbi fenntarthatósági alapelvhez:*

A célterület segíti elő a hozzáférést az információhoz és a tudáshoz.